






TOWN, PLANNING SCHEME AHMEDABAD NO-3

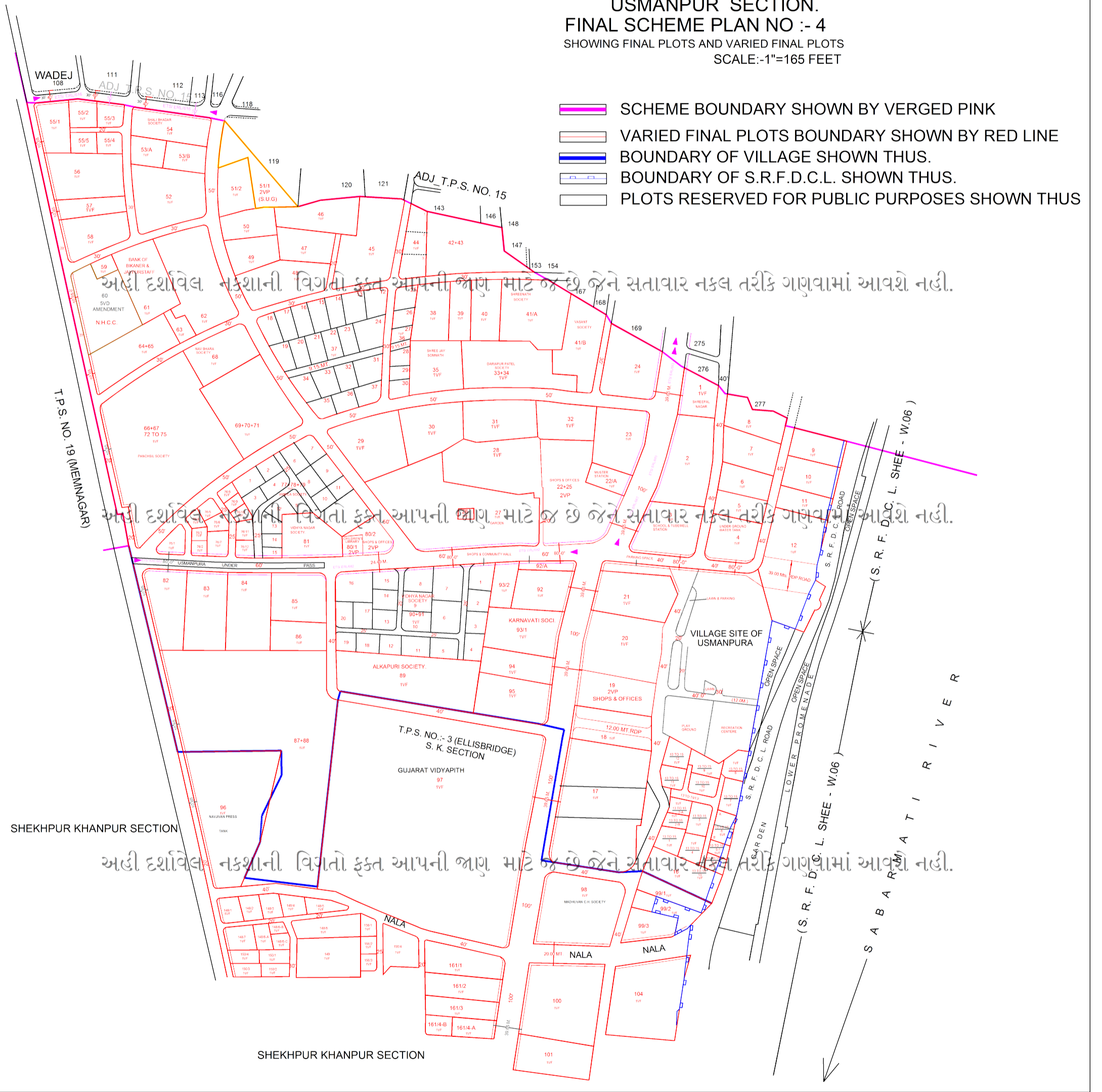
USMANPUR SECTION.

FINAL SCHEME PLAN NO :- 4

SHOWING FINAL PLOTS AND VARIED FINAL PLOTS

SCALE:-1"=165 FEET

-  SCHEME BOUNDARY SHOWN BY VERGED PINK
-  VARIED FINAL PLOTS BOUNDARY SHOWN BY RED LINE
-  BOUNDARY OF VILLAGE SHOWN THUS.
-  BOUNDARY OF S.R.F.D.C.L. SHOWN THUS.
-  PLOTS RESERVED FOR PUBLIC PURPOSES SHOWN THUS



અહીં દર્શાવેલ નકશાની વિગતો ફક્ત આપની જાણ માટે જ છે જેને સતવાર નકલ તરીકે ગણવામાં આવશે નહીં.

અહીં દર્શાવેલ નકશાની વિગતો ફક્ત આપની જાણ માટે જ છે જેને સતવાર નકલ તરીકે ગણવામાં આવશે નહીં.

અહીં દર્શાવેલ નકશાની વિગતો ફક્ત આપની જાણ માટે જ છે જેને સતવાર નકલ તરીકે ગણવામાં આવશે નહીં.

SHEKHPUR KHANPUR SECTION

SHEKHPUR KHANPUR SECTION

(S. R. F. D. C. L. SHEE - W.06)
 LOWER PROMENADE
 S. R. F. D. C. L. ROAD
 GARDEN
 S. R. F. D. C. L. ROAD
 (S. R. F. D. C. L. SHEE - W.06)
 S A B A R M A T I R I V E R