














નગર રચના યોજના નં. ૨૩ (વેજલપુર) મુળખંડ અને અંતિમખંડ દર્શાવતો નકશો.

નકશા નં. ૪

અનુસૂચિ

	યોજનાની હદ
	સર્વે નંબરની હદ
	મુળખંડની હદ
	અંતિમખંડની હદ
	રસ્તાઓ
	હયાત બાંધકામ
	વાણિજ્યના વેચાણ માટે
	સોશીયલ ઈન્ફ્રાસ્ટ્રક્ચર
	રહેણાંકના વેચાણ માટે
	બગીચો
	એસ.ઈ.ડબલ્યુ.એસ.એચ
	પુલ્લી જગ્યા
 સ્કેલ. ૧સે.મી-૨૦મીટર	

