













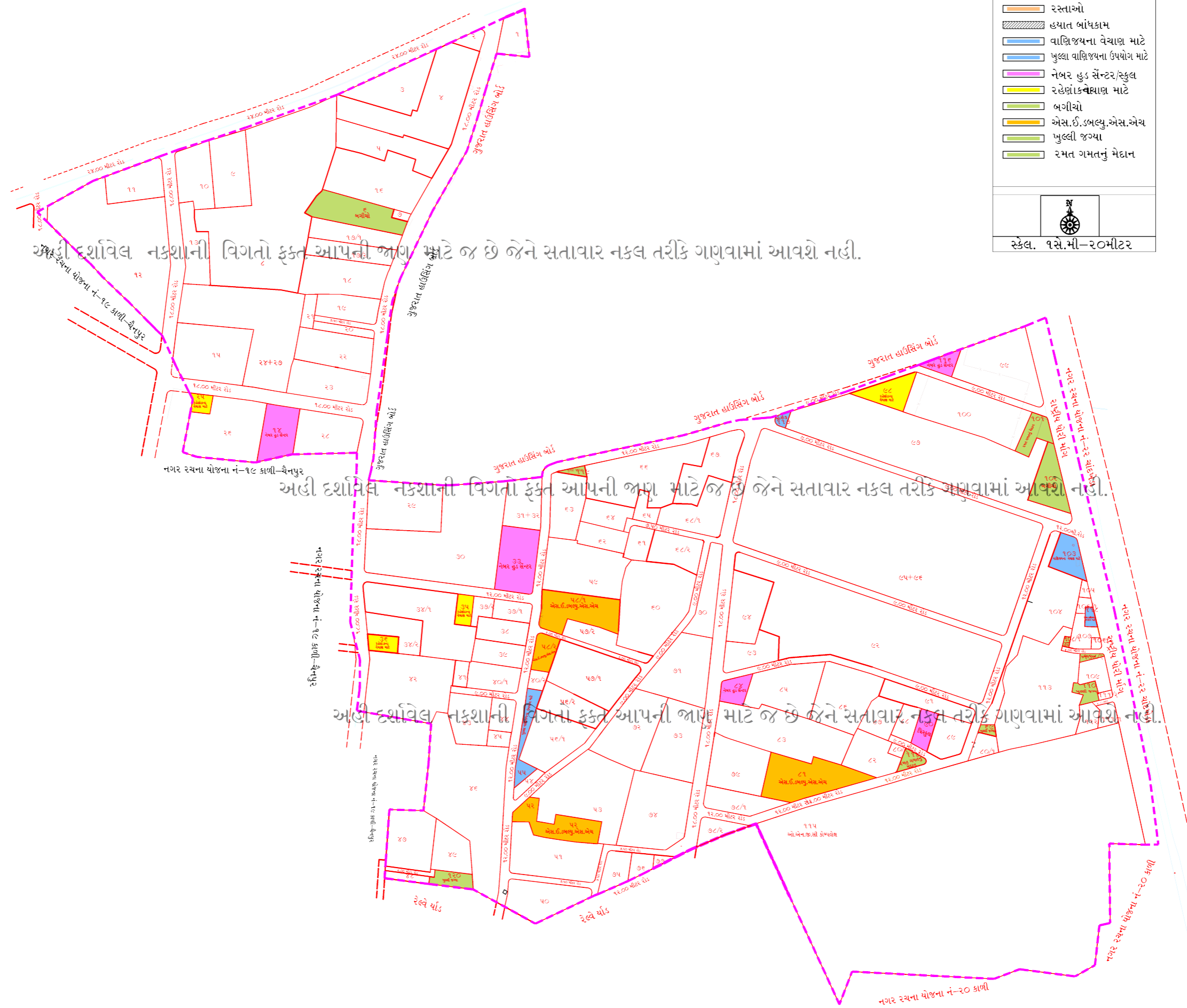
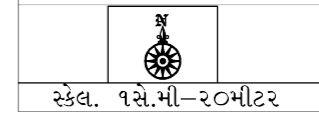


નગર રચના યોજના નં.૨૦-અ (ચાંદખેડા) અંતિમ યોજના
 મુળખંડ અને અંતિમખંડ દર્શાવતો નકશો.
 યોજનાનું ક્ષેત્રફળ :- ૮૨૪૪૬૬ ચો.મી.

નકશા નં. ૪
 અનુસૂચિ

-  યોજનાની હદ
-  સર્વે નંબરની હદ
-  મુળખંડની હદ
-  અંતિમખંડની હદ
-  રસ્તાઓ
-  હયાત બાંધકામ
-  વાણિજ્યના વેચાણ માટે
-  ખુલ્લા વાણિજ્યના ઉપયોગ માટે
-  નેબર હુડ સેન્ટર/સ્કુલ
-  રહેણાંકવેચાણ માટે
-  બગીચો
-  એસ.ઈ.ડબલ્યુ.એસ.એચ
-  ખુલ્લી જગ્યા
-  રમત ગમતનું મેદાન



અહીં દર્શાવેલ નકશાની વિગતો ફક્ત આપની જાણ માટે જ છે જેને સત્તાવાર નકલ તરીકે ગણવામાં આવશે નહીં.

અહીં દર્શાવેલ નકશાની વિગતો ફક્ત આપની જાણ માટે જ છે જેને સત્તાવાર નકલ તરીકે ગણવામાં આવશે નહીં.

અહીં દર્શાવેલ નકશાની વિગતો ફક્ત આપની જાણ માટે જ છે જેને સત્તાવાર નકલ તરીકે ગણવામાં આવશે નહીં.

નગર રચના યોજના નં-૨૦ કાળી