












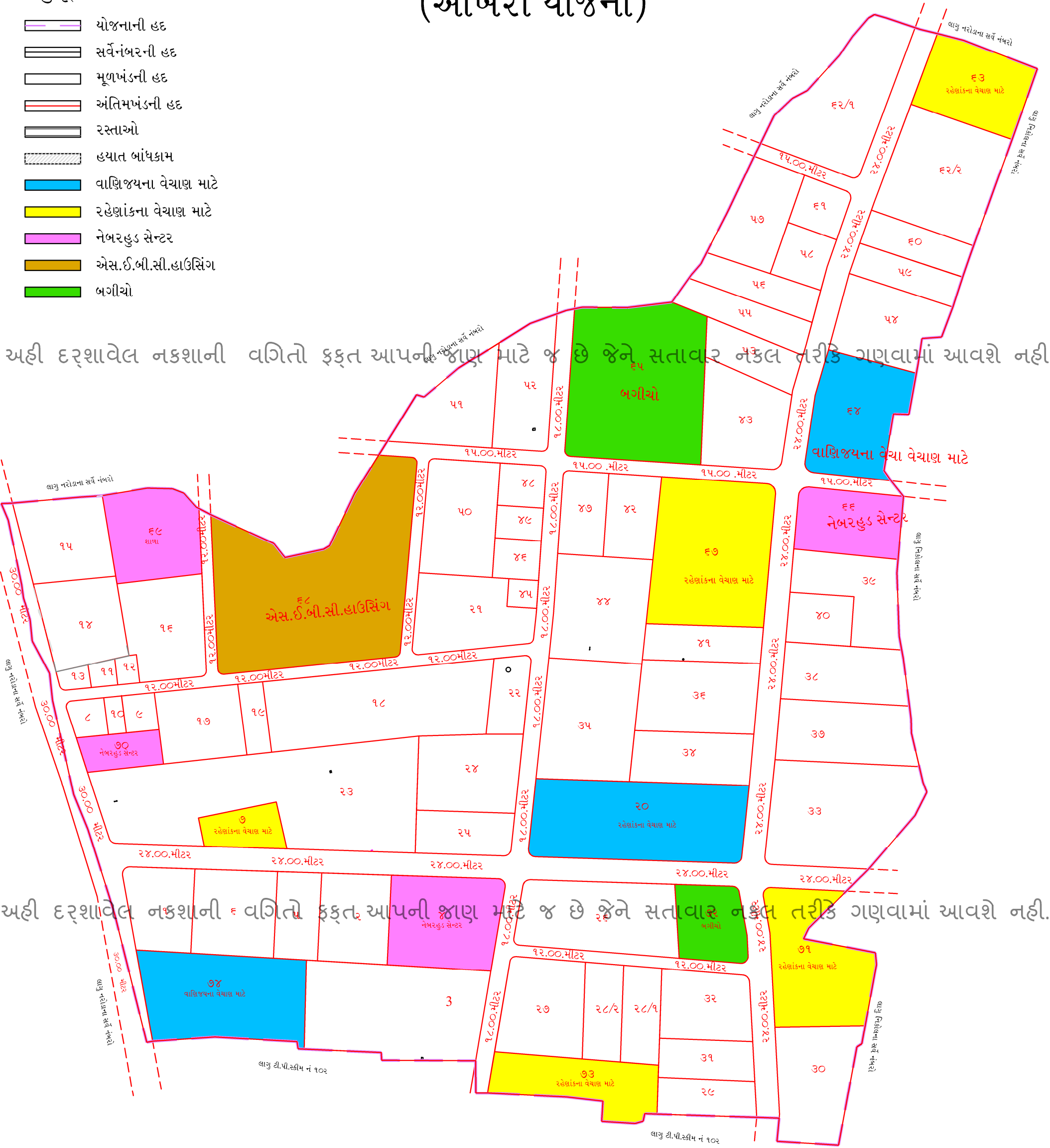
નગર રચના યોજના નંબર – ૧૦૧ નિકોલ (આખરી યોજના)

નકશા નંબર: ૪

મુળખંડો અને અંતિમખંડોની વિગતો દર્શાવતો નકશો.

અનુસૂચિ:—

-  યોજનાની હદ
-  સર્વેનંબરની હદ
-  મૂળખંડની હદ
-  અંતિમખંડની હદ
-  રસ્તાઓ
-  હયાત બાંધકામ
-  વાણિજ્યના વેચાણ માટે
-  રહેણાંકના વેચાણ માટે
-  નેબરહુડ સેન્ટર
-  એસ.ઈ.બી.સી.હાઉસિંગ
-  બગીચો



અહીં દર્શાવેલ નકશાની વિગતો ફક્ત આપની જાણ માટે જ છે જેને સતવાર નકલ તરીકે ગણવામાં આવશે નહીં.