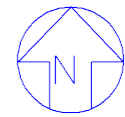






















TOWN PLANNING SCHEME AHMEDABAD NO - 23 SABARMATI (4TH VARIED)
 SCHEME AREA = 42.73 HACTARE

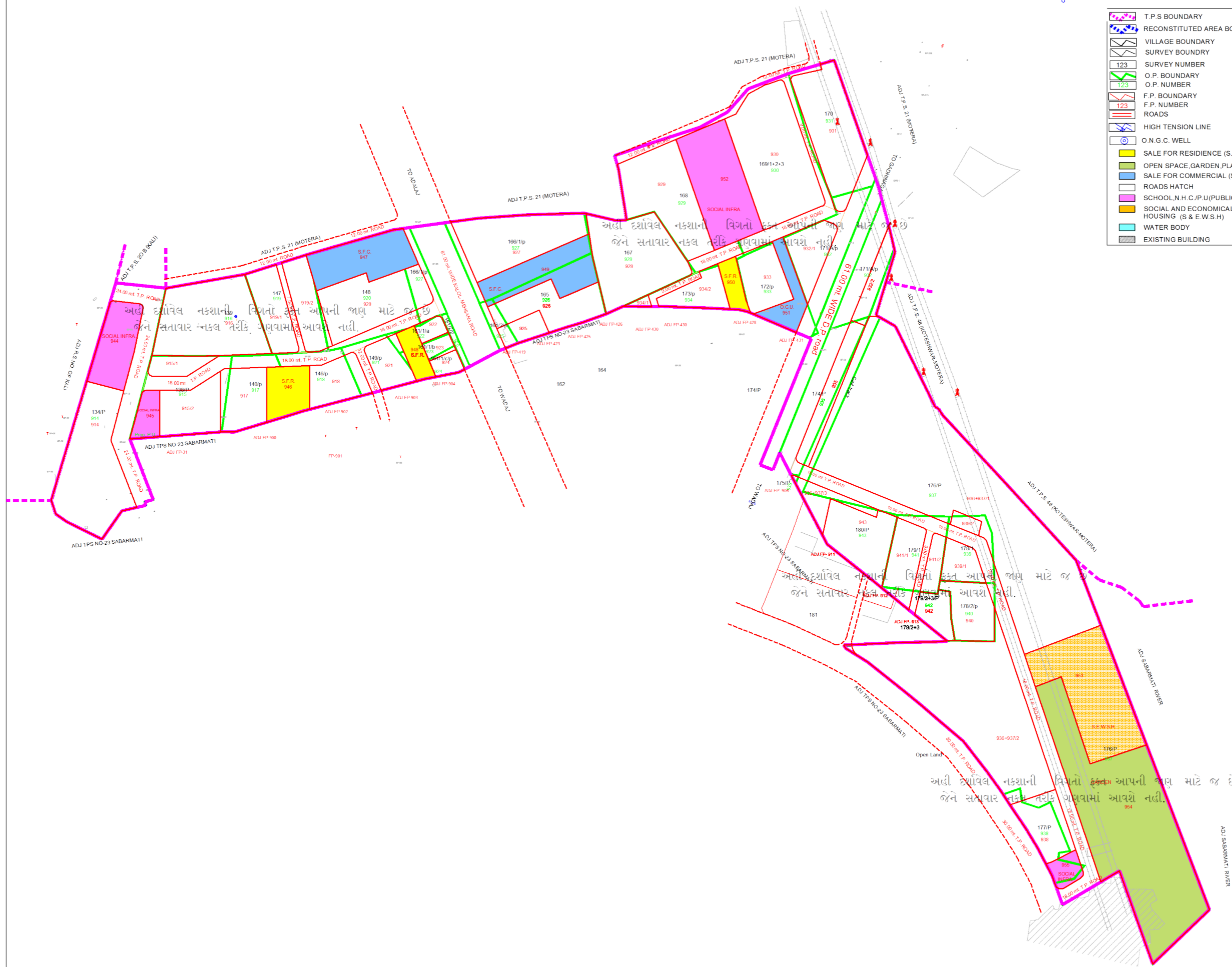
PLAN- NO. - 3
 (O.P. - F.P. PLAN)



SCALE 1 CM = 20.00m

LEGEND

-  T.P.S BOUNDARY
-  RECONSTITUTED AREA BOUNDARY
-  VILLAGE BOUNDARY
-  SURVEY BOUNDARY
-  SURVEY NUMBER
-  O.P. BOUNDARY
-  O.P. NUMBER
-  F.P. BOUNDARY
-  F.P. NUMBER
-  ROADS
-  HIGH TENSION LINE
-  O.N.G.C. WELL
-  SALE FOR RESIDENCE (S.F.R.)
-  OPEN SPACE, GARDEN, PLAY GROUND.
-  SALE FOR COMMERCIAL (S.F.C.)
-  ROADS HATCH
-  SCHOOL, N.H.C./P.U (PUBLIC UTILITY)
-  SOCIAL AND ECONOMICAL WAKER SECTION HOUSING (S & E.W.S.H)
-  WATER BODY
-  EXISTING BUILDING



અહીં દર્શાવેલ નકશાની વિગતો ફક્ત આપની જાણ માટે જ છે જેને સત્તાવાર નકલ તરીકે ગણવામાં આવશે નહીં.

અહીં દર્શાવેલ નકશાની વિગતો ફક્ત આપની જાણ માટે જ છે જેને સત્તાવાર નકલ તરીકે ગણવામાં આવશે નહીં.

અહીં દર્શાવેલ નકશાની વિગતો ફક્ત આપની જાણ માટે જ છે જેને સત્તાવાર નકલ તરીકે ગણવામાં આવશે નહીં.

અહીં દર્શાવેલ નકશાની વિગતો ફક્ત આપની જાણ માટે જ છે જેને સત્તાવાર નકલ તરીકે ગણવામાં આવશે નહીં.